

Téléphone 09 61 53 83 08

E-Mail : mairie-comberouger@info82.com

PROCES-VERBAL DE LA REUNION DU CONSEIL MUNICIPAL DU 5 DECEMBRE 2023 A 19H30

- Nombre de conseillers municipaux : 10
- Présents : 9
- Représentés : 1
- Votants : 8

L'an deux mille vingt trois

Le vingt-six septembre deux mille vingt-trois à 19 heures 30,

Le conseil municipal, dûment convoqué s'est réuni en session ordinaire petite salle communale de Comberouger sous la présidence de M. Christian MOURIAU.

Date de la convocation : 28 novembre 2023

Étaient présents : F. ABRIAT, E. BASTIDE, CHAUVET Marie-Odile, S. COLLOT, N. LABORDERIE, C. LASSALLE, C. MOURIAU, S. NASCIMBEN, S. VIGUIE.

Représentés : S. FIORITO a donné procuration à F. ABRIAT.

Absents excusés : -

Laëtitia CUCCAROLO a été nommée secrétaire de séance.

Ordre du jour :

- Approbation du procès-verbal de la séance du 26 septembre 2023 ;
- Décision Modification – budget commune : dépassement budgétaire chapitre 014 « atténuations de produits » ;
- Délibération approbation du rapport de la Communauté du Grand Sud Tarn et Garonne sur le prix et la qualité du service – collecte, traitement et valorisation des déchets – pour l'année 2022 ;
- Délibération non restitution de la retenue de garantie suite à disparition de l'entreprise DAMIOT LOUIS titulaire du marché « rénovation de la maison des associations » ;
- Délibération non restitution de la retenue de garantie suite à disparition de l'entreprise CONCEPT MENUISERIES titulaire du marché « création des sanitaires de l'école » ;
- Délibération suppression d'un emploi permanent d'ATSEM de 24 h / semaine ;
- Délibération attribution d'une subvention exceptionnelle à l'école pour le financement d'une classe découverte ;
- Délibération validation numérotation des rues du village ;
- Délibération rectification nomination / numérotation rues hors agglomération ;
- Délibération demande de subvention auprès des organismes de l'état concernant l'aménagement des

rues du bourg ;

- Divers.

Adoption du procès-verbal du 26/09/023

Validé à l'unanimité.

Décision modificative budget commune n°1 : dépassement budgétaire chapitre 014 « atténuations de produits ».

Suite à un dépassement budgétaire du budget de la commune au chapitre 014 « atténuations de produits », Monsieur le Maire propose au Conseil Municipal de prendre la décision modificative suivante :

FONCTIONNEMENT

Dépenses		Recettes	
Article (Chap.) - Opération	Montant	Article (Chap.) - Opération	Montant
615231 (011) : Voiries	-500,00		
739118 (014) : Autres revers. et restit. sur c	500,00		
	0,00		
Total Dépenses	0,00	Total Recettes	

Le Conseil Municipal après en avoir délibéré à l'unanimité :

Décide d'approuver la décision modificative ci-dessus.

Délibération n° 2023_ 55 : Approbation du rapport de la Communauté du Grand Sud Tarn et Garonne sur le prix et la qualité du service – collecte, traitement et valorisation des déchets – pour l'année 2022.

Monsieur le Maire expose au Conseil Municipal que par délibération du 28 septembre 2023, le conseil communautaire a pris acte du rapport sur le prix et la qualité du service – collecte, traitement et valorisation des déchets – pour l'année 2022.

Monsieur le Maire fait circuler entre les conseillers municipaux le rapport sur le prix et la qualité du service – collecte, traitement et valorisation des déchets – pour l'année 2022.

Le Conseil Municipal après en avoir délibéré à l'unanimité :

Décide de prendre acte du rapport sur le prix et la qualité du service – collecte, traitement et valorisation des déchets – pour l'année 2022.

Délibération n°2023_56 : et n°2023_57 : Non restitution de la retenue de garantie suite à disparition de l'entreprise DAMIOT LOUIS, titulaire du marché « rénovation de la maison des associations ».

Monsieur le Maire expose au Conseil Municipal qua dans le cadre du marché de la rénovation de la maison des associations, l'entreprise DAMIOT LOUIS n'a jamais fait le nécessaire pour que les levées de réserves soit enlevées. De plus l'entreprise DAMIOT LOUIS a cessé son activité le 30/10/2016.

En conséquence les restitutions de garanties suivantes n'ont pas été effectuées :

05/12/14	Ordre paiement retenue garantie 260360412	DAMIOT LOUIS	453,86	453,86
01/06/15	Ordre paiement retenue garantie 293331212	DAMIOT ENT. LOUIS	83,86	83,86

Monsieur le Maire, expose au Conseil Municipal que le Service de Gestion Comptable de Moissac demande de prendre une délibération de non restitution de la retenue de garantie suite à disparition de l'entreprise titulaire du marché.

Le Conseil Municipal après en avoir délibéré à l'unanimité décide :

- le reversement de la retenue de garantie au budget de la commune pour un montant total de 537,72 euros (453,86 € + 83,86 €).
- l'émission d'un titre de recettes au compte 7588 correspondant au montant de ces retenues de garantie.

Délibération n°2023_058 : Non restitution de la retenue de garantie suite à la disparition de l'entreprise CONCEPT MENUISERIES, titulaire du marché « création des sanitaires de l'école ».

Monsieur le Maire expose au Conseil Municipal qua dans le cadre du marché de la création de nouveaux sanitaires à l'école, l'entreprise CONCEPT MENUISERIES n'a jamais fourni le Décompte Général et Définitif.

De plus l'entreprise CONCEPT MENUISERIES a été radiée au greffe de Montauban le 28/09/2023.

En conséquence la restitution de garantie suivante n'a pas été effectuée :

04/06/18	Ordre paiement retenue garantie 502900212	CONCEPT MENUISERIES	197,51	197,51
----------	--	---------------------	--------	--------

Monsieur le Maire, expose au Conseil Municipal que le Service de Gestion Comptable de Moissac demande de prendre une délibération de non restitution de la retenue de garantie suite à disparition de l'entreprise titulaire du marché.

Le Conseil Municipal après en avoir délibéré à l'unanimité décide :

- le reversement de la retenue de garantie au budget de la commune pour un montant total de 197,51 euros.
- l'émission d'un titre de recettes au compte 7588 correspondant au montant de cette retenue de garantie

Délibération n°2023_59 : suppression d'un emploi permanent d'ATSEM à 24 heures / semaine.

Monsieur le Maire expose au Conseil Municipal que suite à l'augmentation de la durée hebdomadaire du poste d'ATSEM, il convient de supprimer l'ancien poste à 24h / hebdo.

Le Conseil Municipal après en avoir délibéré à l'unanimité décide de supprimer l'emploi permanent d'ATSEM à 24 / semaine, à compter du 1^{er} novembre 2023.

Délibération n°2023_60 : Attribution d'une subvention exceptionnelle à l'école pour le financement d'une classe découverte.

Monsieur Le maire informe le Conseil Municipal que Monsieur le Directeur de l'école élémentaire sollicite une subvention exceptionnelle pour la participation à la sortie scolaire en « classe découverte » pour l'ensemble de l'école au Lac Saint Nicolas de la Grave, pour une durée de 5 jours.

Il est proposé d'allouer une somme de 2 024 € pour un nombre de 22 enfants :

-Soit 23€/jour par enfant pris en charge par la commune de Comberouger.

Le Conseil Municipal après en avoir délibéré à l'unanimité :

* OCTROIE une subvention exceptionnelle de 2 024 € à l'école élémentaire pour aider au financement de la sortie scolaire.

* DECIDE que cette subvention de 2 024€ sera prise à l'article 65738 du budget primitif 2024.

Délibération n°2023_61 : création de voies & des nouveaux numéros de voirie en agglomération.

Monsieur le Maire informe les membres présents qu'il appartient au Conseil municipal de délibérer pour la création des nouveaux numéros de voirie / création de voies de l'agglomération.

Après consultation de l'annexe, le Conseil Municipal à l'unanimité :

Rue de la Tédière							
Code voie Majic3		:					
Ancien matricule		:					
Extrémités :							
-début: Route des Ounclets		-Réf. cadastrale proche: C683 / C 627		ops :			
-fin: Fond du lotissement		-Réf. cadastrale proche: C662		ops :			
Longueur totale de la voie :							
N°	Réf. Cadastre		S h d.	Coordonnées Géographiques Latitude, Longitude (degrés décimaux)	Propriétaire	Occupant - Observation	N°de voirie nouveau
ordre	Habitat*	Asses (ops)					
1	c627		I		CENTIS	Habitation	1
2	C654		I		FROUILLOU	Terrain constructible	
3	C654		I		FROUILLOU	Habitation	5
4	C663		I		AOUAOU	Habitation	7
5	C664		I		GRIMAUD	Habitation	9
6	C665		I		TAYAR	Habitation	11
7	C666		I		CAPMARTIN Andr	Habitation	13
8	C682		P		LABORDERIE	Terrain constructible	2
9	C682		P		LABORDERIE	Terrain constructible	4
10	C682		P		LABORDERIE	Terrain constructible	6
11	C682		P		LABORDERIE	Terrain constructible	8
12	C682		P		LABORDERIE	Terrain constructible	10
13	C120		P		LABORDERIE	Terrain constructible	12
14	C679		P		ESCUDERO	Habitation	14
15	C669		P		GRIMAUX	Habitation	16
16	C668		P		NYSENS	Habitation	18
17	C667		P		DUMONT	Habitation	20

- Valide et adopte les numéros attribués à l'ensemble des voies communales et privées ouvertes à la circulation et des lieux-dits, annexe ci-dessous :

Rue du Tour de Ronde

Code voie Majc3 :

Ancien matricule :

Extrémités :

-début: Route du Mas Grenier / RD 77

-Réf. cadastrale proche: D12 / D14

GPS :

-fin: Place du Coq

-Réf. cadastrale proche: D5 / D66

GPS :

Longueur totale de la voie :

N° class	Réf. Cadastre		Statut parcelle	Coordonnées Géographiques Latitude, Longitude (degrés décimaux)	Propriétaire	Occupant - Observation	Ancienne adresse	N°de voirie nouveau
	Habitat*	Accès (SP)						
1	D981		P		LABORDERIE J-J	Habitation		2
2	D982		P		BAYSSADE	Terrain		
3	D11		P		ANTONIOLLI / DA	Habitation		6
4	D10		P		GENDRE	Grange		
5	D20 à D 24		I		CORNEBISE	Terrain		
6	D25		I		ANTONIOLLI Fran	Terrain		
7	D47		I		ANTONIOLLI Fran	Habitation		5
8	D671		I		RAGOT	Habitation		7
9	D60		I		CANCE	Grange		

Place Abbé Joseph Wouters

Code voie Majc3 :

Ancien matricule :

Extrémités :

-début: Rue du 19 Mars 1962

-Réf. cadastrale proche: D54 / D68

GPS :

-fin:

-Réf. cadastrale proche: D58

GPS :

Longueur totale de la voie :

130 m.

N° class	Réf. Cadastre		Statut parcelle	Coordonnées Géographiques Latitude, Longitude (degrés décimaux)	Propriétaire	Occupant - Observation	Ancienne adresse	N°de voirie nouveau
	Habitat*	Accès (SP)						
1	D68		I		DUMAS	Habitation		1
2	D65		I		CAPMARTIN Chris	Habitation		3
3	D64		I		GENDRE	Habitation		5
4	D63		I		Commune	Habitation		7
5	D62		I		DIAZ Jean	Habitation		9
6	D1065		I		Commune	Grange		
7	D50		P		Commune	Eglise		2
8	D58		P		Commune	Maison des assoc		4

Chemin des écoliers

Code voie Majic3 :

Ancien matricule :

Extrémités :

-début: Rue Antoine Perbosc

-Réf. cadastrale proche: D13 / D15 GPS

-fin: Place du Coq

-Réf. cadastrale proche: D848 / D66 GPS

Longueur totale de la voie :

N° <small>ancien</small>	Réf. Cadastre		partie	Coordonnées Géographiques Latitude, Longitude (degré décimaux)	Propriétaire	Occupant - Observation	Ancienne adresse	N° de voirie nouveau
	Habitat*	Accès (dir)						
1	D658		I		FABRE	Habitation		1
2	D677		I		NORGIOLINI	Grange		
3	D76		I		AVEILLE	Terrain construit		
4	D1019		I		AVEILLE	Grange		
5	D72		I		CANCE	Grange		
6	D68		P		DUMAS	Habitation		2

Rue du 19 Mars 1962

Code voie Majic3 :

Ancien matricule :

Extrémités :

-début: Avenue François Capmartin

-Réf. cadastrale proche: D78 / D35 GPS

-fin: Rue de Tour de Ronde

-Réf. cadastrale proche: D973 GPS

Longueur totale de la voie :

N° <small>ancien</small>	Réf. Cadastre		partie	Coordonnées Géographiques Latitude, Longitude (degré décimaux)	Propriétaire	Occupant - Observation	Ancienne adresse	N° de voirie nouveau
	Habitat*	Accès (dir)						
1	D676		P		MOREL	Habitation		2
2	D947		P		LABORDERIE	Garage		
3	D973		P		ANTONNIOLLI Fra	Habitation - garage		6
4	D978		I		NORGIOLINI	Habitation		1
5	D77		I		CHABOSI	Habitation		3

Rue du Barrounet

Code voie Majic3 :

Ancien matricule :

Extrémités :

-début: Avenue François Capmartin

-Réf cadastrale proche: C187 / C193

GPS :

-fin: Route de Garies

-Réf cadastrale proche: C649 / C642

GPS :

Longueur totale de la voie :

N° voies	Réf. Cadastre		Statut parcelle	Coordonnées Géographiques Latitude, Longitude (degré décimaux)	Propriétaire	Occupant - Observation	Ancienne adresse	N° de voirie nouveau
	Habitat*	Accès (M)						
1	C187		P		HALBOUT Béatrice	Habitation		2
2	C190		P		ASSEMAN	Habitation		4
3	C736		P		COLLOT	Habitation		6
4	C644		P		TARN ET GARON	LICHANI		8
5	C645		P		TARN ET GARON	LABORDERIE Lili		10
6	C647		P		TARN ET GARON	POULAIN		12
7	C648		P		TARN ET GARON	MONTIGNAC		14
8	C193		I		Commune	Square St Barthele		1
9	C191		I		Commune	Mairie		3
10	C634		I		TARN ET GARON	RIEUX Véronique		5
11	C635		I		TARN ET GARON	BADERSPACH-FI		7
12	C639		I		TARN ET GARON	RAFFIN Dominique		9
13	C640		I		TARN ET GARON	LADOUX		11

Rue Antonin Perbos c

Code voie Majic3 :

Ancien matricule :

Extrémités :

-début: Avenue François Capmartin

-Réf cadastrale proche: D34 / D35

GPS :

-fin: Rue du Tour de Ronde

-Réf cadastrale proche: D47 / D25

GPS :

Longueur totale de la voie :

N° voies	Réf. Cadastre		Statut parcelle	Coordonnées Géographiques Latitude, Longitude (degré décimaux)	Propriétaire	Occupant - Observation	Ancienne adresse	N° de voirie nouveau
	Habitat*	Accès (M)						
1	D37		I		FABRE	Habitation		1
2	D41		I		CAMPOURCY	Habitation		3
3	D45		I		LAGARDE - AVEIL	Habitation		5
4	D34		P		Commune	Appartement en lo		2
5	D34		P		Commune	Appartement en lo		4
6	D34		P		Commune	Ecole		6
7	D30		P		Commune	Parking cantine		8
8	D29		P		LAGARDE - AVEIL	Dépendance		
9	D26		P		VALIERE	Terrain constructil		

Rue du Charron

Code voie Majic3 :	
Ancien matricule :	
Extrémités :	
-début: Avenue François Capmartin	-Réf. cadastrale proche: C732 / C182 <small>OPS :</small>
-fin: Rue du Barrounet	-Réf. cadastrale proche: C187 / C190 <small>OPS :</small>
Longueur totale de la voie :	

N° <small>de voie</small>	Réf. Cadastre		Statut Urban.	Coordonnées Géographiques Latitude, Longitude (degré décimaux)	Propriétaire	Occupant - Observation	Ancienne adresse	N° de voirie nouveau
	Habitat*	Accès (AP)						
1	C676		P		DEVRIESE	Habitation		2
2	C659		P		THIBAUT	Grange		
3	C189		P		THIBAUT	Habitation		4
4	C735		I		ALARY	Garage		

Place du Coq

Ancien matricule :	
Extrémités :	
-début: Avenue François Capmartin	-Réf. cadastrale proche: D82 / D2 <small>OPS :</small>
-fin: Début du Tour du Ronse	-Réf. cadastrale proche: D66 / D5 <small>OPS :</small>
Longueur totale de la voie :	

N° <small>de voie</small>	Réf. Cadastre		Statut Urban.	Coordonnées Géographiques Latitude, Longitude (degré décimaux)	Propriétaire	Occupant - Observation	Ancienne adresse	N° de voirie nouveau
	Habitat*	Accès (AP)						
1	D848		P		DUMAS	Terrain		

Avenue François CAPMARTIN

Code voie Major3 :

Anden matricule :

Extrémités :

-début: Rond point RD3 / RD 77

-Réf cadastrale proche: D930 / C197

GPS:

-fin: Limite agglomération

-Réf cadastrale proche: D437

GPS:

Longueur totale de la voie :

N° <small>ordre</small>	Réf. Cadastre		partie	Coordonnées Géographiques Latitude, Longitude (degrés décimaux)	Propriétaire	Occupant - Observation	Ancienne adresse	N° de voirie nouveau
	Habitat	Accès (dir)						
1	C195		I		LAPEYRE	Grange		
2	C195		I		LAPEYRE	Habitation		3
3	C186		I		PAIXAO / ALVES	Habitation		5
4	C185		I		ANTONIOLLI Eddy	Habitation		7
5	C184		I		GUIGNE Jérôme	Habitation		9
6	C734		I		LLE Chloé & GRAN	Garage		
7	C733		I		LLE Chloé & GRAN	Habitation		11
8	C732		I		ADRY Olivier & CALAN Caroline	Habitation		13
9								
10	C182		I		LABORDERIE JACQ-JEROME	Bâtiment		15
11	C182		I		JACQ-JEROME	Hangar		
12	C182		I		JACQ-JEROME Jean-Jacques	Habitation		19
13	C455		I		VIGNAUX	Habitation		21
14	C117		I		LABORDERIE (Blondin)	Habitation		23
15	D35		P		LABORDERIE Jean	Habitation		4
16	D79		P		AVEILLE	Habitation		6
17	D80		P		CANCE	Habitation		8
18	D81		P		MOLLES	Habitation		10
19	D82		P		CANCE	Grange		
20	D2		P		ETS LABORDERIE	Silo		
21	D2		P		ETS LABORDERIE	Silo		
22	D2		P		ETS LABORDERIE	Silo		
23	D433		P		ETS LABORDERIE	Bureau		16
24	D434		P		LABORDERIE	Habitation		18
25	C120				Interdiction de sorti			
26	et 120				Interdiction de sortie sur Av F. Capma			

Rue de l'église

Code voie Majic3 :

Ancien matricule :

Extrémités :

-début: Rue Antonin Perbosc

-Réf cadastrale proche: D38 / D41

GPS :

-fin: Place Abbé Wouters

-Réf cadastrale proche: D67 / D55

GPS :

Longueur totale de la voie :

N° <small>classé</small>	Réf Cadastrale		Partie P/L	Coordonnées Géographiques Latitude,Longitude (degrés décimaux)	Propriétaire	Occupant - Observation	Ancienne adresse	N°de voirie nouveau
	Habitat*	Accès (oui)						
1	D40		P		LESUEUR	Habitation		2
2	D56		P		POUGEAU	Habitation		4
3	D38		I		POUGEAU	Dépendance		
4	D39		I		LESUEUR	Dépendance		
5	D57		I		VALIERE	Habitation		3

Rue de l'Arcade

Code voie Majic3 :

Ancien matricule :

Extrémités :

-début: Rue de l'église

-Réf cadastrale proche: D39 / D57

GPS :

-fin: Rue du clot

-Réf cadastrale proche: D46

GPS :

Longueur totale de la voie :

N° <small>classé</small>	Réf Cadastrale		Partie P/L	Coordonnées Géographiques Latitude,Longitude (degrés décimaux)	Propriétaire	Occupant - Observation	Ancienne adresse	N°de voirie nouveau
	Habitat*	Accès (oui)						
1	D43		P		LESUEUR	Dépendance		
2	D44		P		CAPMARTIN	Habitation		4

Rue du Clot

Code voie Majic3 :

Ancien matricule :

Extrémités :

-début: Rue Antonin Perbosc

-Réf cadastrale proche: D47 / D46

GPS :

-fin: Rue du 19 Mars 1962

-Réf cadastrale proche: D973 / D947

GPS :

Longueur totale de la voie :

N° <small>classé</small>	Réf Cadastrale		Partie P/L	Coordonnées Géographiques Latitude,Longitude (degrés décimaux)	Propriétaire	Occupant - Observation	Ancienne adresse	N°de voirie nouveau
	Habitat*	Accès (oui)						
1	D46				AUBEE	Habitation		1

Carrelet de Picho Baquos

Code voie Majc3 :

Ancien matricule :

Extrémités :

-début: Place du Cog

-Réf. cadastrale proche: D82 / D848

GPS :

-fin: Rue Antonini Perbosc

-Réf. cadastrale proche: D35 / D31

GPS :

Longueur totale de la voie :

N° <small>parcelle</small>	Réf. Cadastre		partie	Coordonnées Géographiques Latitude, Longitude (degrés décimaux)	Propriétaire	Occupant - Observation	Ancienne adresse	N°de voirie nouveau
	Habitat*	Accès (oui)						
1								

Rue du silo

Code voie Majc3 :

Ancien matricule :

Extrémités :

-début: Place du cog

-Réf. cadastrale proche: D5 / D2

GPS :

-fin: Route des Oules

-Réf. cadastrale proche: D1 / D3

GPS :

Longueur totale de la voie :

N° <small>parcelle</small>	Réf. Cadastre		partie	Coordonnées Géographiques Latitude, Longitude (degrés décimaux)	Propriétaire	Occupant - Observation	Ancienne adresse	N°de voirie nouveau
	Habitat*	Accès (oui)						
1								

Rue de l'école

Code voie Majc3 :

Ancien matricule :

Extrémités :

-début: Route de Mas-Grenier

-Réf. cadastrale proche: D929 / D15

GPS :

-fin: Rue Antonin Perbosc

-Réf. cadastrale proche: D34 / D30

GPS :

Longueur totale de la voie :

N° <small>parcelle</small>	Réf. Cadastre		partie	Coordonnées Géographiques Latitude, Longitude (degrés décimaux)	Propriétaire	Occupant - Observation	Ancienne adresse	N°de voirie nouveau
	Habitat*	Accès (oui)						
1	D32		I		CORNEBISE	Habitation		1
2	D17		P		CORNEBISE	Habitation-grange		2
3	D23		P		CORNEBISE	Terrain construit		
4	D24		P		CORNEBISE	Terrain construit		

Délibération n° 2023_62 : annulation et remplacement de la délibération n° 2023_36 du 27 juin 2023 : création de voies & de nouveaux numéros de voirie

Monsieur le Maire expose au Conseil Municipal qu'il y a lieu de modifier la délibération n°2023_36 du 27 juin 2023 relative à la création de voies & de nouveaux numéros de voirie hors agglomération.

En effet, l'extrémité de la route de la Citadelle a été modifiée et deux personnes ont été rajoutées.

L'extrémité de la route du Bousseran a également été modifiée et deux personnes ont été supprimées.

Le Conseil Municipal après en avoir délibéré à l'unanimité :

VALIDE les modifications ci-dessous :

Route de la Citadelle :

N° <small>(d'usage)</small>	Réf. Cadastreale		Statut <small>(habitat)</small>	Coordonnées Géographiques Latitude, Longitude <small>(degré décimaux)</small>	Propriétaire	Occupant - Observation	Ancienne adresse	N° de voirie nouveau
	Habitat ¹	Accès (sif)						
1	A130		I	43.866479226, 1.067711971	LARROCAU A.		5071 « Tres Ormettes »	227
2	A650		I	43.867311646, 1.067054200	BAZALGETTE R.		5103 « Becade »	321
3	A842		I	43.867300496, 1.067049135	BAZALGETTE R.		5072 « Becade »	329
4	B920		P	43.868671436, 1.068362690	FIORITO S.	1 Parc B919 entrée MD1	5139 « Becade »	480
5	B793		P	43.870921206, 1.068732922	MESSEGUE B.		5074 « Paine de Beloc »	732
6	B301		P	43.872253017, 1.069126515	BOITA L.	Cat.B démolie ?	5075 « Madame »	884
7	A587		I	43.878479703, 1.075180478	FIORITO N.	Château d'eau	5123 « Raymond »	1615
8	B311	hab ²	P	43.877143939, 1.077270648	BRU N.	+ B312 local pro	5076 « Madame »	1800
9	A636		I	43.870738577, 1.061479448	DUFOUR/BORJA		5104 « Le Juge »	2191
10	A637		I	43.870740917, 1.061482958	LASSALLE/BASTIDE		5078 « Le Juge »	2197
11	B3		P		DUNET E.			2402
12	A542		P		VANDER HELM M.			2766

Route de Bousseran :

N° <small>(d'usage)</small>	Réf. Cadastreale		Statut <small>(habitat)</small>	Coordonnées Géographiques Latitude, Longitude <small>(degré décimaux)</small>	Propriétaire	Occupant - Observation	Ancienne adresse	N° de voirie nouveau
	Habitat ¹	Accès (sif)						
1	D835		P	43.871091502, 1.068986001		Bât. Agr. (ruine)	Pas de n° attribué	524

Délibération n°2023_63 : Délibération approbation phase avant-projet : aménagement des rues du bourg.

Monsieur le Maire expose au Conseil Municipal que par délibération du 26/09/2023, le conseil municipal avait confié une première série de missions au groupement de maîtrise d'œuvre URBACTIS CAZALS sur la base d'une estimation de travaux de 100 000 € HT.

Le groupement de maîtrise d'œuvre désigné a remis l'avant-projet détaillé. Il indique que l'estimation globale des travaux est de 138 376 € HT.

Après avoir entendu l'exposé et après en avoir délibéré le conseil municipal décide à l'unanimité :

- D'approuver le montant de l'avant-projet à 138 376 € HT,
- Autorise Monsieur le Maire à signer tout acte et document conséquence des présentes.

Divers

- Désignation du suppléant pour le Plui25 : Nathalie LABORDERIE.
- Cérémonie des vœux : 27 janvier 2024

L'ordre du jour étant épuisé, Monsieur le Maire lève la séance à 21h00.




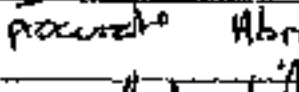
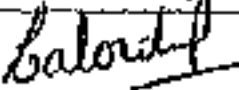

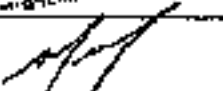


Le Maire
Christian MOURIAU



La secrétaire de séance
Laëtitia CUCCAROLO

Feuille de présence à signer

Conseil municipal du : 05/12/2023

Noms & Prénoms des Présents	Signatures
ABRIAT Fabian	
BASTIDE Estelle	
CHAUVET Marie-Odile	
COLLOT Sébastien	
FIORITO Samuel	Procureur Abriat
LABORDERIE Nathalie	
LASSALLE Caroline	
MOURIAU Christian	
NASCIMBEN Sandrine	
VIGUIE Stéphanie	

Les Conseillers municipaux :

ABRIAT Fabien

BASTIDE Estelle

CHAUVET Marie-Odile

COLLOT Sébastien

HORFOTU Samuel

LABORDERIE Nathalie

LASSALLE Caroline

NASCIMBEN Sandrine

VIGUJE Stéphanie